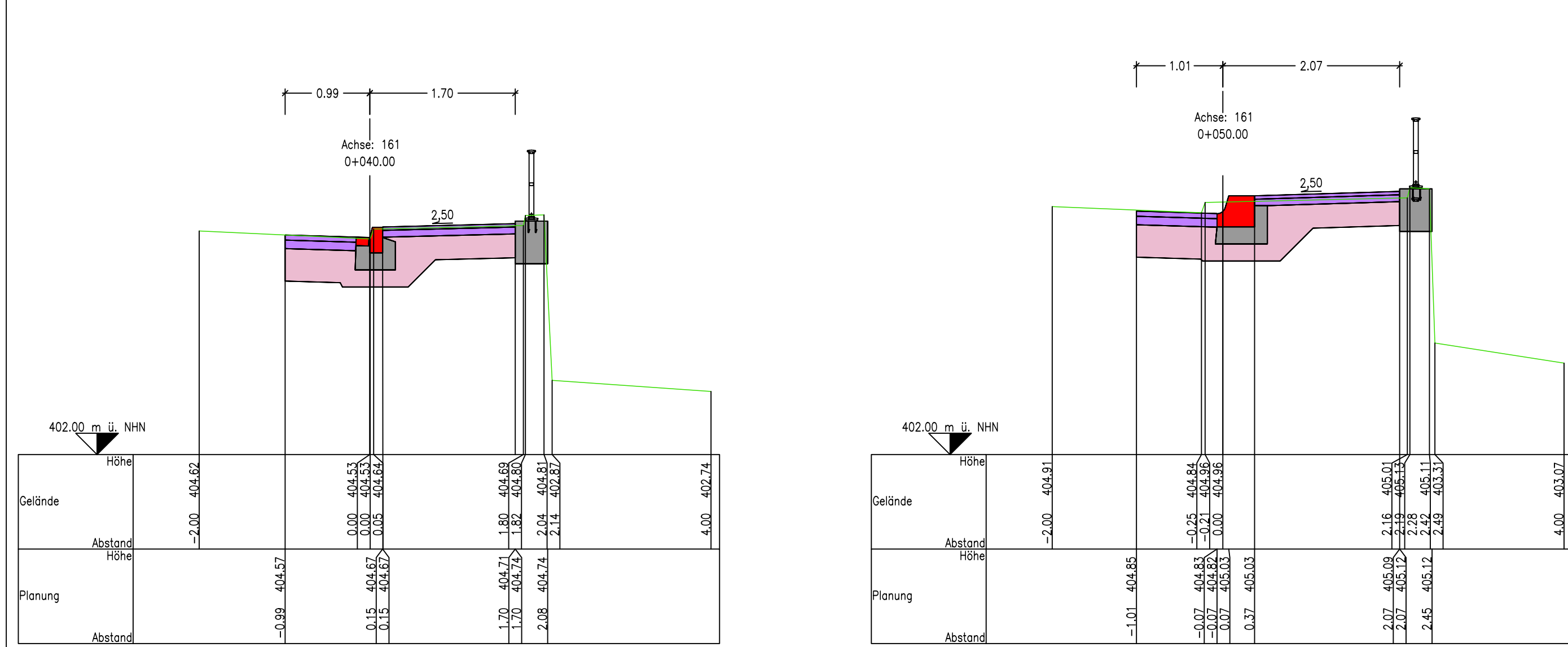
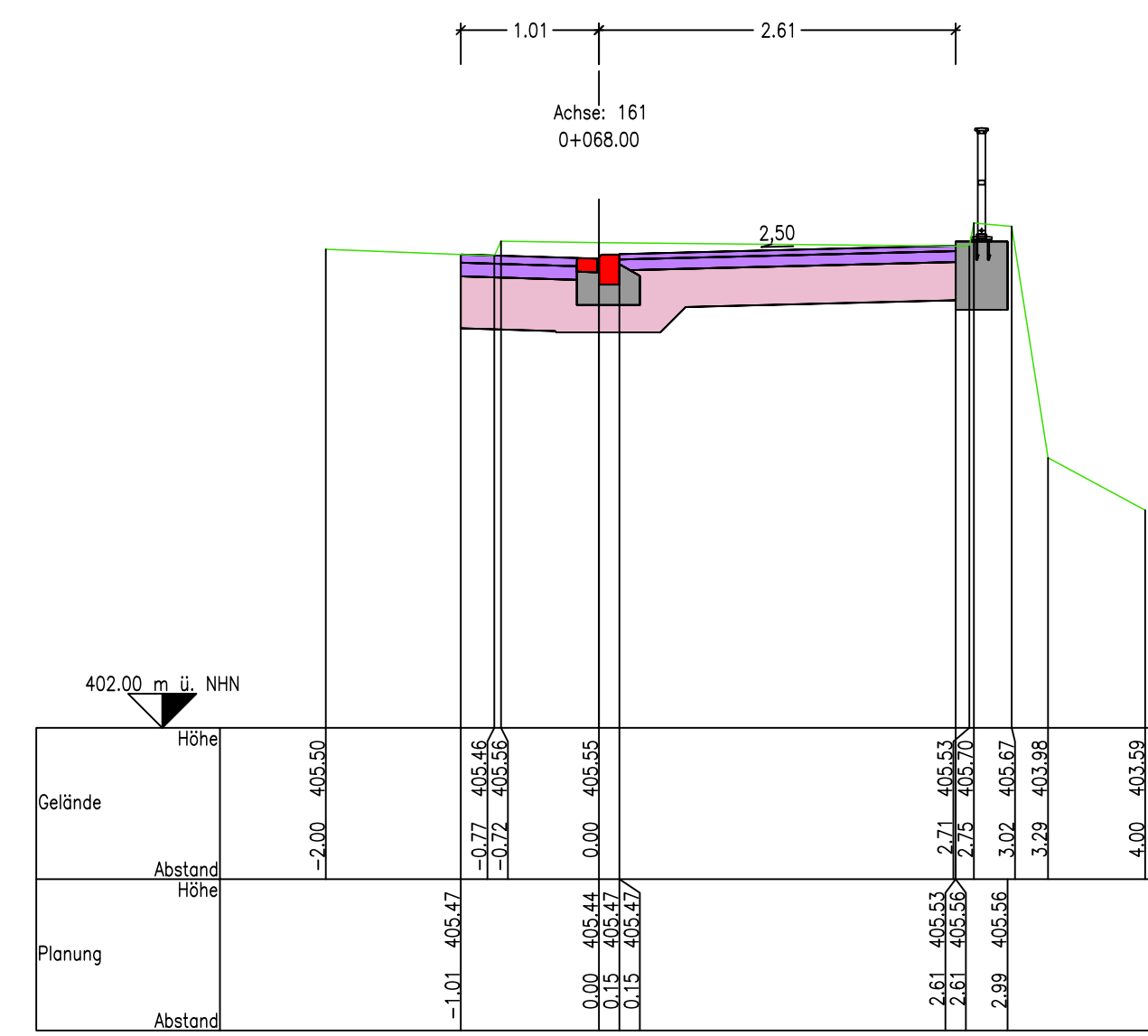


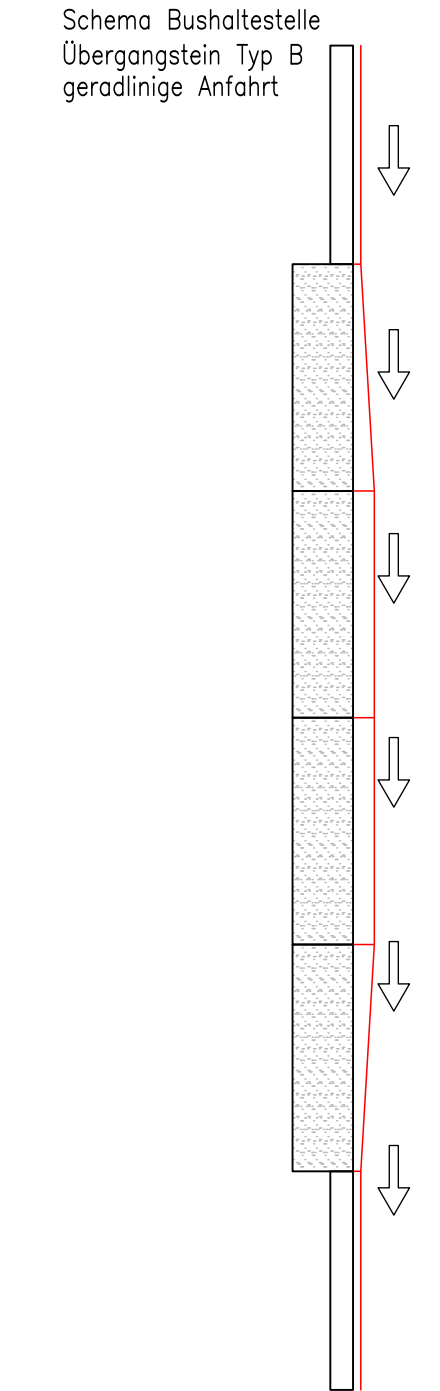
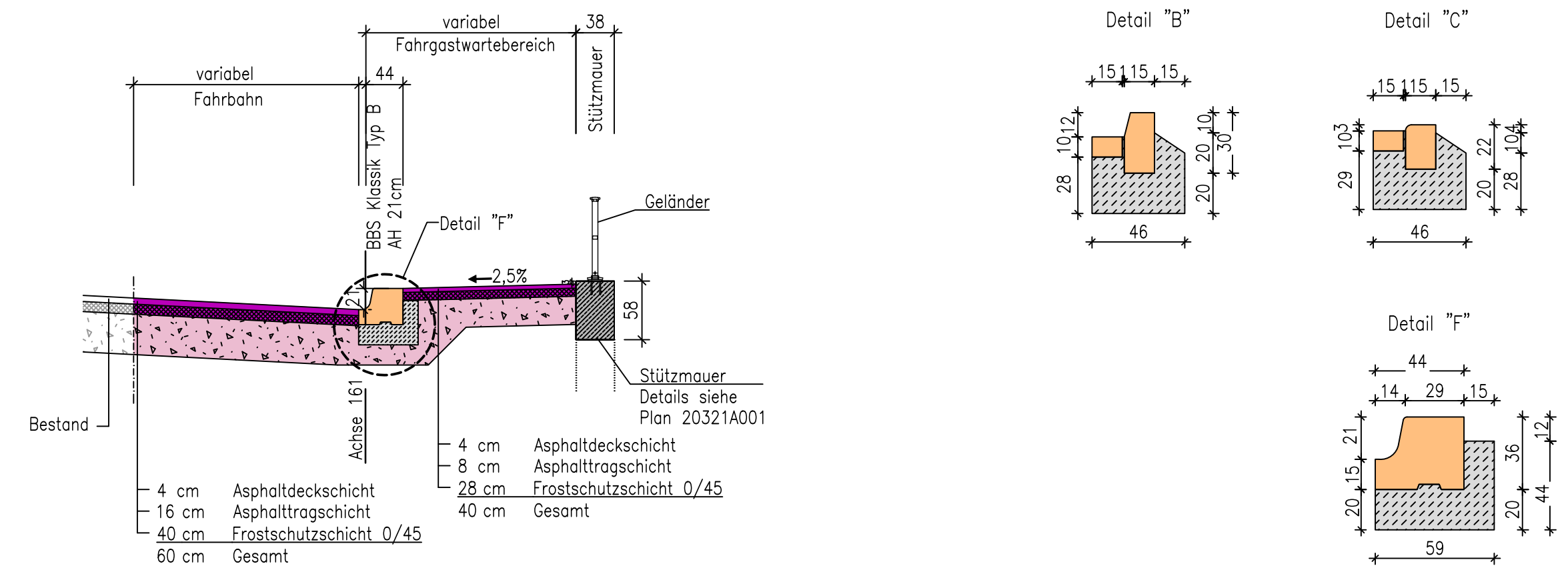
Kennzeichnende Querprofile M 1:50



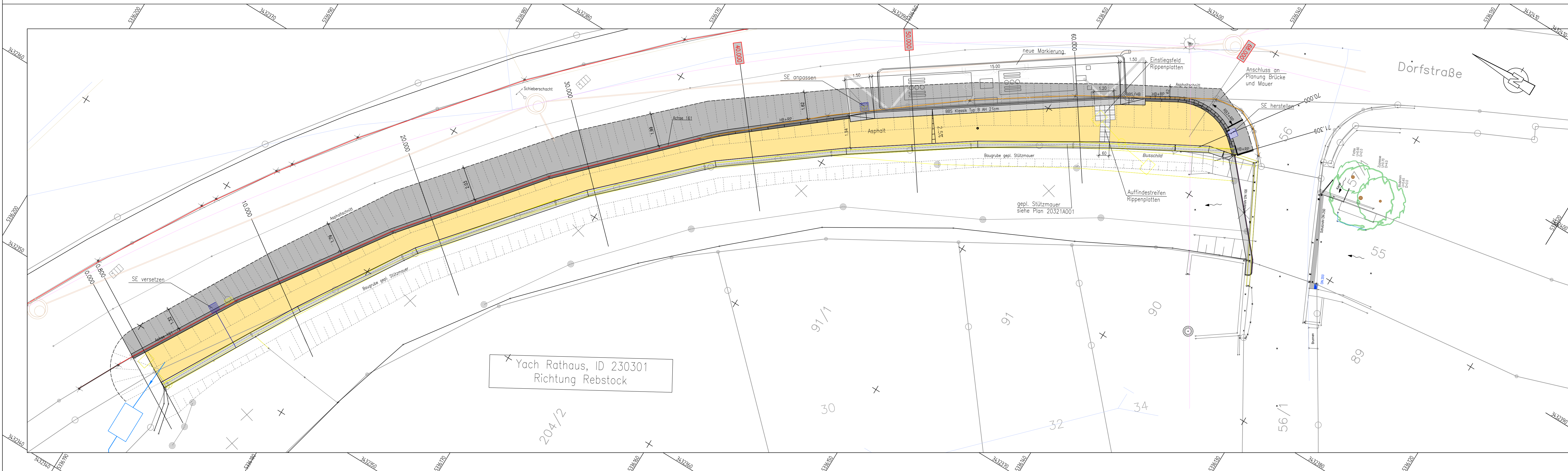
Regelquerschnitt M 1:50



Details M 1:25



Lageplan M 1:100



LEGENDE :

Straßenbau		GGPF	
	Fahrbahn - Asphalt		Granit Großpflaster
	Gehweg/ Wartebereich - Asphalt		Granit Kleinpflaster
	Grünfläche / Anpassungsfläche		Tiefbordstein, Anschlag 3cm
	Beleuchtung (Planung) / (Bestand)		Rundbordstein, Anschlag 3cm
	bestehender / entfallender Baum		HB12 Hochbordstein, Anschlag 12cm
	Fahrgasterstand		HB15 Hochbordstein, Anschlag 15cm
			RP Rinnenplatte
			BBS Busbordstein
			RB/HB Übergangstein Rundbord auf Hochbord
			HB/RB Übergangstein Hochbord auf Rundbord

Index	Art der Änderung	Name	Datum
		Stadt Elzach	
		Hauptstraße 69	
		79215 Elzach	

Stadt Elzach

Weiß Ingenieure
Weiß Beratende Ingenieure GmbH

79111 Freiburg
Bödingen Straße 29
Telefon 0761 45283-0
Telefax 0761 45283-99
info@weiss-ingenieure.de
www.weiss-ingenieure.de

Bauvorhaben	Barrierefreier Umbau von Bushaltestellen in Elzach		
Planinhalt	Lageplan Haltestelle Yach Rathaus Richtung Rebstock Entwurfsplanung		
Gezeichnet	21.02.2023 Bürstlein	Maßstab	Projekt-Nr.
Geprüft	21.02.2023 Maras	1:100/50/25	22038
CAD-Dateiname	22038_Lageplan_01.dwg	Blattgröße	Plan-Nr.
	Koordinatensystem: Gauss-Krüger	42 x 1.16	E016